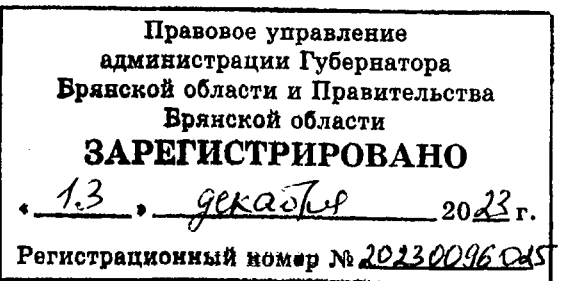


**УПРАВЛЕНИЕ ПО ОХРАНЕ И СОХРАНЕНИЮ ИСТОРИКО-КУЛЬТУРНОГО НАСЛЕДИЯ БРЯНСКОЙ ОБЛАСТИ****П Р И К А З**12.12. 2023 г.№ 2-1/193

г. Брянск

Об утверждении границ территории, схемы границ территории и требований к осуществлению деятельности в границах территории объекта культурного наследия регионального значения «Братская могила 64 советских воинов, погибших в 1941 и 1943 гг. в боях с немецко-фашистскими захватчиками»

(Брянская область, Суземский район, с. Полевые Новоселки)



В целях обеспечения сохранности объекта культурного наследия регионального значения и в соответствии со статьями 3, 3.1, 5, 5.1 и 33 Федерального закона от 25.06.2002 № 73-ФЗ «Об объектах культурного наследия (памятниках истории и культуры) народов Российской Федерации», а также руководствуясь приказом Министерства культуры Российской Федерации от 04.06.2015 № 1745 «Об утверждении требований к составлению проектов границ территорий объектов культурного наследия»

Приказываю:

1. Утвердить границы территории и схему границ территории объекта культурного наследия регионального значения «Братская могила 64 советских воинов, погибших в 1941 и 1943 гг. в боях с немецко-фашистскими захватчиками» (Брянская область, Суземский район, с. Полевые Новоселки), согласно приложению 1 к настоящему приказу.

2. Утвердить требования к осуществлению деятельности в границах территории объекта культурного наследия регионального значения «Братская могила 64 советских воинов, погибших в 1941 и 1943 гг. в боях с немецко-фашистскими захватчиками» согласно приложению 2 к настоящему приказу.

3. Контроль за исполнением настоящего приказа возложить на Кочетову И.А., начальника отдела охраны объектов культурного наследия регионального и местного (муниципального) значения управления.

Начальник управления

К.В. Волков



**Описание границ территории объекта культурного наследия  
регионального значения  
«Братская могила 64 советских воинов, погибших в 1941 и 1943 гг. в  
боях с немецко-фашистскими захватчиками»  
(Брянская область Суземский район, с. Полевые Новоселки)**

Граница территории объекта культурного наследия «Братская могила 64 советских воинов, погибших в 1941 и 1943 гг. в боях с немецко-фашистскими захватчиками» (Брянская область Суземский район, с. Полевые Новоселки) в границах ограждения мемориального комплекса, в соответствии с нумерацией точек, отраженных на карте (схеме) границы территории объекта культурного наследия, устанавливается по следующим рубежам:

- от точки 1 до точки 4: по границе благоустроенной территории памятника - по ограждению и по границе территории объекта культурного наследия «Братская могила мирных жителей, расстрелянных немецкими фашистами в 1942 г.».








**Перечень координат поворотных (характерных) точек границ  
территории объекта культурного наследия регионального значения  
«Братская могила 64 советских воинов, погибших в 1941 и 1943 гг. в  
боях с немецко-фашистскими захватчиками»  
(Брянская область Суземский район, с. Полевые Новоселки)**

Граница территории Система координат «СК-32»		
1	372130.38	2161800.71
2	372117.67	2161803.58
3	372112.77	2161795.03
4	372122.8	2161788.41
1	372130.38	2161800.71



**Карта (схема) границы территории  
объекта культурного наследия регионального значения  
«Братская могила 64 советских воинов, погибших в 1941 и 1943 гг. в  
боях с немецко-фашистскими захватчиками»  
(Брянская область Суземский район, с. Полевые Новоселки)**



Согласовано	Используемые условные обозначения:					
	 территория объекта культурного наследия "Братская могила 64 советских воинов, погибших в 1941 и 1943 гг. в боях с немецко-фашистскими захватчиками"					
	 обратная точка границы объекта культурного наследия					
	 иные объекты недвижимости					
Взам. инв. №	 охранная зона с особыми условиями использования территорий "ВЛ - 0,4 кв км ТП-24 Ф 1002 ПС Страчевская с. Страчево" расположенная Брянская область, Суземский район, Алешковичское с/пос., с. Страчево					
	 границы земельных участков по сведениям ЕГРН					
	 ограждения					
	 бревенная и кустарниковая растительность					
Подпись и дата	Заказчик: Администрация Суземского района					
	Проект границ территории объекта культурного наследия регионального значения "Братская могила 64 советских воинов, погибших в 1941 и 1943 гг. в боях с немецко-фашистскими захватчиками", адрес Брянская область, Суземский район, с. Полевые Новоселки.					
	Изм.	Кол. уч.	Лист	№ док.	Подп.	Дата
	Разработал	Зенченко				
Инв. № подл.	Проверил	Сякин				
	Утвердил	Локтюшин				
Карта (схема) границ территории объекта культурного наследия Масштаб 1:500						Стадия
						Лист
						Листов
Научно-проектная документация по определению границ территории и зон охраны объекта культурного наследия						000 "Геокомплекс" г. Брянск



Приложение 2

к приказу управления по охране и  
сохранению историко – культурного  
наследия Брянской области  
от «12» 12 2023 г. № 2-1/193

**Требования**

**к осуществлению деятельности в границах территории объекта  
культурного наследия регионального значения**

**«Братская могила 64 советских воинов, погибших в 1941 и 1943 гг. в  
боях с немецко-фашистскими захватчиками»**

**(Брянская область Суземский район, с. Полевые Новоселки)**

**1.1. На территории объекта культурного наследия разрешается:**

- ведение хозяйственной деятельности, не противоречащей требованиям обеспечения сохранности объекта культурного наследия и позволяющей обеспечить функционирование объекта культурного наследия в современных условиях, в том числе:

- проведение работ по сохранению объекта культурного наследия и его отдельных элементов;

- сохранение и воссоздание историко-градостроительной среды объекта культурного наследия;

- установка памятников, монументов, памятных знаков и иной историко - культурной информации, относящейся к объекту культурного наследия;

- благоустройство территории, в том числе устройство ограждений, сооружений инженерной защиты объекта культурного наследия (водоотведения), плиточного и иного покрытия, наружного освещения;

- работы по озеленению территории, в том числе замена существующего озеленения на аллеи посадки деревьев с компактной кроной, не препятствующих визуальному восприятию объекта культурного наследия;

**2.1. На территории объекта культурного наследия запрещается:**

- строительство объектов капитального строительства и увеличение объемно-пространственных характеристик, существующих на территории памятника объектов капитального строительства;

- проведение земляных, строительных, мелиоративных и иных работ, за исключением работ по сохранению объекта культурного наследия или его отдельных элементов, сохранению историко-градостроительной или природной среды объекта культурного наследия;

- градостроительная, хозяйственная и иная деятельность, создающая угрозу повреждения, разрушения, уничтожения и изменения пространственных характеристик объекта культурного наследия;

- размещение рекламных конструкций, не связанных с функциональной деятельностью объекта и нарушающих визуальное восприятие объекта культурного наследия.